


- ЛЕГЕНДА:**
- ГРАНИЦА НА ПРОЕКТЕН ОПФАТ П = 0.780 ха
 - ГРАНИЦА НА ОПШТИНА
 - ГРАНИЦА НА КАТАСТАРСКА ОПШТИНА

Наслов на планот:

**УРБАНИСТИЧКИ ПРОЕКТ ВОН ОПФАТ НА
УРБАНИСТИЧКИ ПЛАН ЗА ИЗГРАББА НА
„ЛОКАЛНА СТАНИЦА ЗА УПРАВУВАЊЕ СО ОТПАД -
ПРЕТОВАРНА СТАНИЦА ВО ОПШТИНА МАКЕДОНСКА КАМЕНИЦА“,
КО МАКЕДОНСКА КАМЕНИЦА,
ОПШТИНА МАКЕДОНСКА КАМЕНИЦА**

ПРЕДЛОГ ПРОЕКТНА ПРОГРАМА

Нарачател:



Република Северна Македонија
Министерство за
транспорт и врски



Република Северна Македонија
Министерство за животна средина
и просторно планирање

Донесувач на проектот: **МИНИСТЕРСТВО ЗА ТРАНСПОРТ И ВРСКИ**

Правно лице - носител на изработка на планот: **АГЕНЦИЈА ЗА ПЛАНИРАЊЕ НА ПРОСТОРОТ**
SPATIAL PLANNING AGENCY
ПЛОШТАД МАКЕДОНИЈА бр. 2, 4 кат, 1000 - СКОПЈЕ тел/факс: +389(0)2 3227-244
УРБАН ДОО - ШТИП
адреса: ул. Тошто Арсов бб Штип

Лиценца бр.0002
Лиценца бр.0007

Одговорно лице - Директор Агенција за планирање на простор: М-р Андријана Андреева, дипл.инж.арх.	Координатор на УП од Агенција за планирање на простор: Иван Арсовски, дипл.инж.арх.
Одговорно лице - Управител УРБАН ДОО - ШТИП: Дејан Диневски, дипл.инж.арх.	
Работен тим: Дејан Диневски, дипл.инж.арх. Раководител на УП	Планери: Томе Стојанов, дипл.инж.арх. Соработници: Елена Стојкова, дипл.инж.арх.

Наслов на графичкиот прилог:

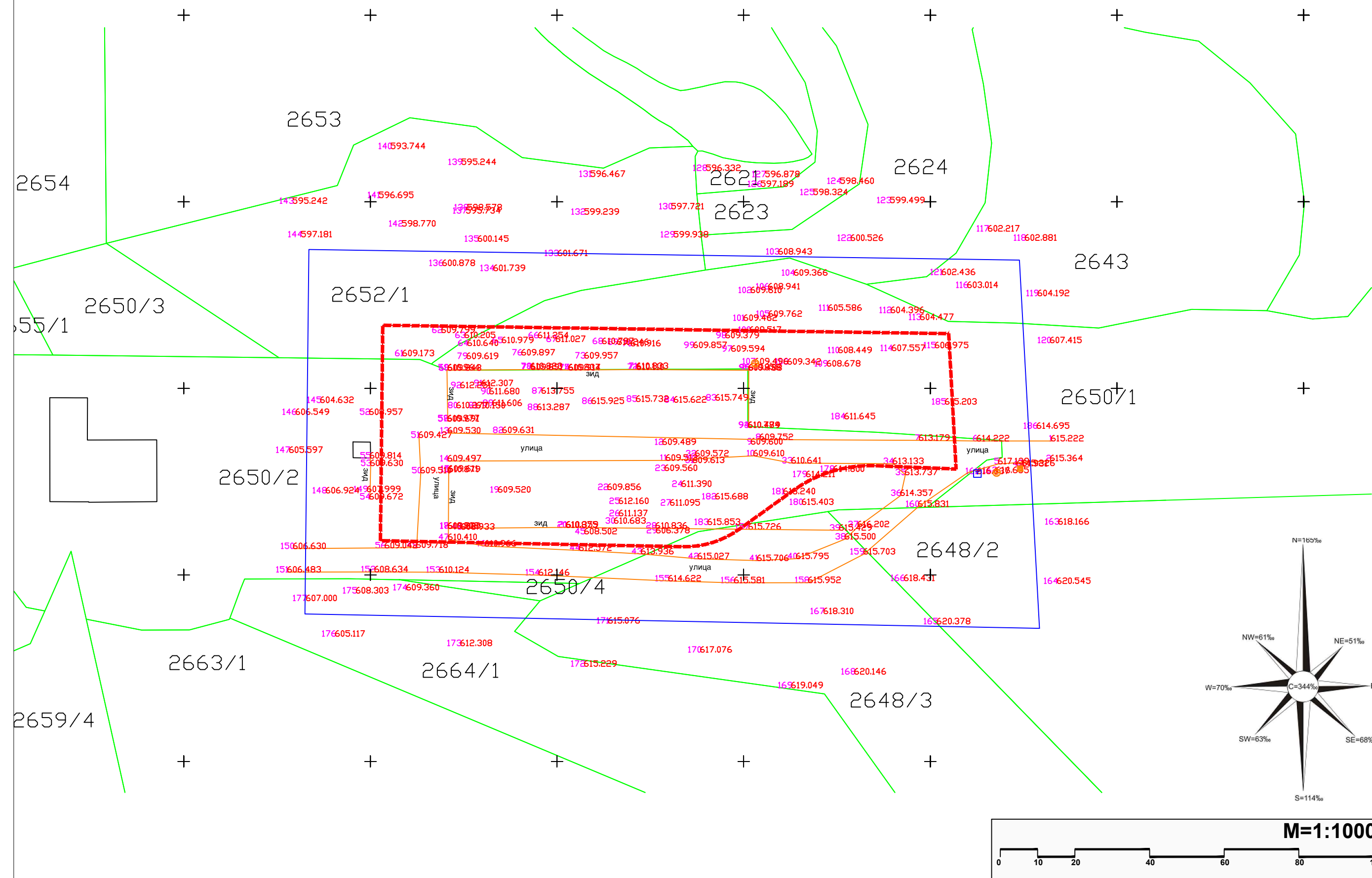
ПОШИРОКО ПРОСТОРНО ОПКРУЖУВАЊЕ И СООБРАЌАЈНА ПОВРЗАНОСТ

Фаза: **ПРЕДЛОГ ПРОЕКТНА ПРОГРАМА**

Датум: 06.2022	Технички број: F0622	Размер: 1:10 000	Број на графичкиот прилог: 01
-----------------------	-----------------------------	-------------------------	--------------------------------------

ЛЕГЕНДА:

■ ■ ■ ГРАНИЦА НА ПРОЕКТЕН ОПФАТ П = 0.780 ха

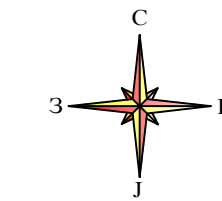


ГЕОВИН ПРЕМЕР ДОО ВИНИЦА

ТЕРЕНСКА СКИЦА НА ПРЕМЕРУВАЊЕ

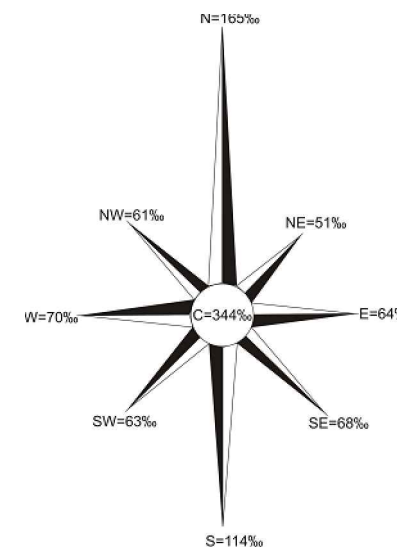
КО МАКЕДОНСКА КАМЕНИЦА
ПРИБЛИЖЕН РАЗМЕР 1:1000

ОРИЕНТАЦИЈА



ЛЕГЕНДА ЗА КОРИСТЕНИ ТОПОГРАФСКИ ЗНАЦИ И ЛИНИИ

- ГРАНИЦА НА КАТАСТАРСКА ПАРЦЕЛА
- 253 БРОЈ НА КАТАСТАРСКА ПАРЦЕЛА
- 213.57 ВИСИНА (КОТА) НА ТОЧКА НА ТЕРЕН
- 2648/3 БРОЈ НА КАТАСТАРСКА ПАРЦЕЛА
- ПОМОШНИ ЛИНИИ
- ш АХТА
- ИСПУСТ ЗА ЦЕВОВОД ВО ОКНО
- КАНАЛИЗАЦИОНА ш АХТА
- ГРАНИЦА НА ПЛАНСКИ ОПФАТ
- ГРАНИЦА НА ОПФАТ ЗА АЖУРИРАЊЕ



Изработил:

Лиђија Атанасова, дипл. геод. инж.

<p>Наслов на планот:</p> <p align="center">УРБАНИСТИЧКИ ПРОЕКТ ВОН ОПФАТ НА УРБАНИСТИЧКИ ПЛАН ЗА ИЗГРАДБА НА „ЛОКАЛНА СТАНИЦА ЗА УПРАВУВАЊЕ СО ОТПАД - ПРЕТОВАРНА СТАНИЦА ВО ОПШТИНА МАКЕДОНСКА КАМЕНИЦА“, КО МАКЕДОНСКА КАМЕНИЦА, ОПШТИНА МАКЕДОНСКА КАМЕНИЦА</p>			
<p align="center">ПРЕДЛОГ ПРОЕКТНА ПРОГРАМА</p>			
<p>Нарачател:</p> <div style="display: flex; justify-content: space-around;"> <div style="text-align: center;"> Република Северна Македонија Министерство за транспорт и врски </div> <div style="text-align: center;"> Република Северна Македонија Министерство за животна средина и просторно планирање </div> </div>			
<p>Донесувач на проектот: МИНИСТЕРСТВО ЗА ТРАНСПОРТ И ВРСКИ</p>			
<p>Правно лице - носител на изработка на планот:</p>		<p>Лиценца бр.0002 Лиценца бр.0007</p>	
<p align="center">АГЕНЦИЈА ЗА ПЛАНИРАЊЕ НА ПРОСТОРОТ SPATIAL PLANNING AGENCY ПЛОШТАД МАКЕДОНИЈА бр. 2, 4 кат, 1000 - СКОПЈЕ тел/факс: +389(0)2 3227-244</p> <p align="center">УРБАН ДОО - ШТИП адреса: ул. Тошто Арсов бб Штип</p>			
<p>Одговорно лице - Директор Агенција за планирање на простор:</p> <p>М-р Андријана Андреева, дипл.инж.арх.</p>		<p>Координатор на УП од Агенција за планирање на простор:</p> <p>Иван Арсовски, дипл.инж.арх.</p>	
<p>Одговорно лице - Управител УРБАН ДОО - ШТИП:</p> <p>Дејан Диневски, дипл.инж.арх.</p>			
<p>Работен тим:</p> <p>Дејан Диневски, дипл.инж.арх. Раководител на УП</p>		<p>Планери:</p> <p>Томе Стојанов, дипл.инж.арх.</p> <p>Соработници:</p> <p>Елена Стојкова, дипл.инж.арх.</p>	
<p>Наслов на графичкиот прилог:</p> <p align="center">АЖУРИРАНА ГЕОДЕТСКА ПОДЛОГА СО ГРАНИЦИ НА ПРОЕКТЕН ОПФАТ</p>			
<p>Фаза: ПРЕДЛОГ ПРОЕКТНА ПРОГРАМА</p>			
<p>Датум: 06.2022</p>	<p>Технички број: F0622</p>	<p>Размер: 1:1000</p>	<p>Број на графичкиот прилог: 02</p>